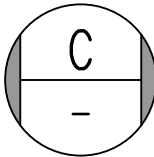


Optimalizace traťového úseku Český Těšín (mimo) - Albrechtice u Českého Těšína (včetně)

SO 11-20-03 Český Těšín - Albrechtice u Č.T., most v km 5,754

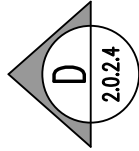
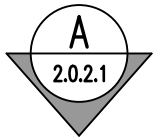
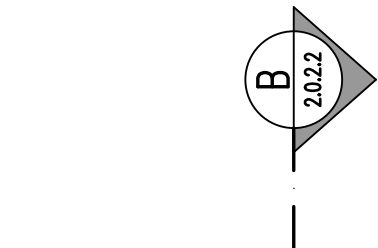
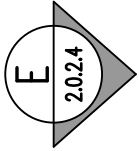
Stávající stav - Příčné řezy

M 1:100



Příčný řez

M 1:100



Ostrava

celková šířka NOK 5795
volná šířka 5515
VMP 2,5 v oblouku

kolej v oblouku
v = 80 km/h
kolej stoupá 11,10 ‰

stávající kolejnice na betonových pražcích SB 8P
stávající štěrkové kolejové lože
izolace z infiltračního nátěru
ŽB deska tl.223 mm

ČD Telematika kabel ČD-T
ČD Telematika kabel SŽ

chodníková konzola
betonová konzola

stávající spodní stavba
- pilíř P02

potok Loucká Mlýnka

252,192
niveleta dna
za rovinou řezu

250,379

200 5600 200
6000



EVROPSKÁ UNIE
Evropské strukturální a investiční fondy
Operační program Doprava

Ministerstvo dopravy

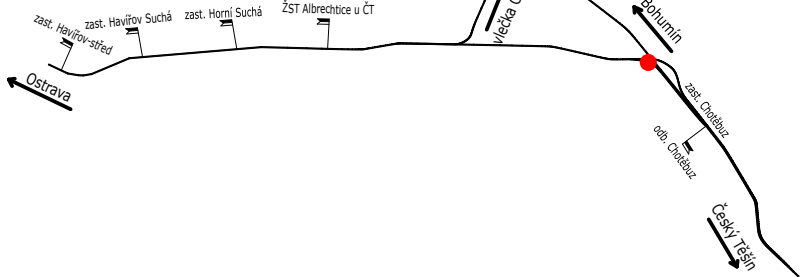
Státní fond dopravní
infrastruktury



Jiná ověření:

Paré:

Orientační schéma:





Razítko oprávněné osoby:

Podpis:

Datum:

Revize:	Datum:	Popis:	Kontroloval:
000	30.12.2022	Definitivní odevzdání dokumentace	Ing. Jan Maleňák

Stavebník/Investor:	Správa železnic, státní organizace	
Adresa:	Dlážděná 1003/7, 110 00 Praha 1	
Zástupce investora:	Stavební správa východ	
Adresa:	Nerudova 1, 779 00 Olomouc	

Zhotovitel díla:	EXprojekt s.r.o.	
Adresa:	Heršpická 758/13, 619 00 Brno	
Kontakt:	T: +420 533 312 000 E: info@exprojekt.cz	
Zhotovitel objektu:	EXprojekt s.r.o.	
Adresa:	Heršpická 758/13, 619 00 Brno	
Kontakt:	T: +420 533 312 000 E: info@exprojekt.cz	
Hlavní projektant (HIP):	Ing. Pavel Odehnal Ing. Dominik Mojžíšek	Specialista: Ing. David Rose

Název stavby/akce:	Optimalizace traťového úseku Český Těšín (mimo) - Albrechtice u Českého Těšína (včetně)		Označení investora: S621700032
			Zakázka: 2021-024
Název části:	Mosty, propustky a zdi		Označení části: D.2.1.4
Název objektu/díleční části:	Český Těšín - Albrechtice u Č.T., most v km 5,754		Označení objektu/komplexu: SO 11-20-03
Název přílohy:	Stávající stav		Číslo přílohy (typ/pořadí): 2. 023
Název díleční části přílohy:	Příčné řezy		Stupeň dokumentace: DUR
Odpovědný projektant:	Zpracovatel přílohy: Ing. Tereza Ganglbauer	Měřítko: 1:100 Formáty: 3 x A4	Smluvní datum zpracování: 30.12.2022
Kraj:	Katastrální území: Louky nad Olší [687308]	TUDU: 2521 02	

Kódové označení přílohy:
S621700032_DURX_D2104_SO112003_XX_2_023_000